



## Un engagement commun pour les 12 prochaines années

*Créé le 18 décembre 2003, pour une durée initiale de 5 ans, le PNR de La Narbonnaise en Méditerranée présente la particularité d'engager la révision de sa charte avec peu de recul.*

*Cet exercice délicat et exigeant, mais fort enrichissant, a densément mobilisé sur une période de quelques mois les partenaires et les habitants du territoire pour réfléchir à la fois au chemin parcouru et au nouveau cap à tenir.*

*Malgré son jeune âge et un paysage institutionnel profondément modifié, il apparaît toutefois que le Parc a bien été ce creuset d'initiatives et de partages, qui fonde l'esprit d'un Parc naturel régional. Les nombreux échanges organisés pour la révision de la Charte permettent de révéler le travail accompli et de procéder à une analyse critique de l'action du Parc durant ses premières années d'activité.*

*La Charte proposée aujourd'hui pour la période 2010-2021 est le fruit de cette démarche collective et de concertation, afin de construire ensemble un projet original de développement durable pour La Narbonnaise.*

*C'est un engagement commun pour les 12 prochaines années, fondé sur cette prise de conscience que les femmes et les hommes de ce territoire ont acquis : celle de devoir préserver la qualité de notre environnement, de nos patrimoines naturels et bâtis.*

*Richard Sevcik*

*Président du Parc naturel régional, Maire de Bizanet*

## Un Parc naturel régional, c'est cinq missions pour un développement durable et une méthode : la concertation

### Cinq missions, pour un développement durable

#### ■ Protéger

C'est la mission fondamentale d'un Parc, celle de préserver les patrimoines naturels et culturels de son territoire, de protéger faune, flore, paysages, mais aussi de lutter contre les pollutions et les effets du changement climatique.

#### ■ Aménager

Aménager et "ménager" le territoire, une mission de service public qui sollicite chacun dans l'intérêt général et garantit un cadre de vie de qualité.

#### ■ Développer

Valoriser les ressources naturelles et humaines, privilégier les activités respectueuses de l'environnement, le développement économique et social, sont aussi une des missions confiées aux Parcs naturels régionaux.

#### ■ Accueillir

Un Parc est un espace d'ouverture, de rencontres et d'échanges : il accueille, informe, explique les enjeux du territoire à ses habitants et à ses visiteurs. Il met en place des programmes d'éducation à l'environnement, diffuse l'information, organise des manifestations ouvertes au grand public.

#### ■ Expérimenter

Une autre vie s'invente ici : innovation, recherche, projet pilote... un Parc jouit d'une immense liberté, avec toujours le souci d'évaluer la pertinence de ses actions.

### Une méthode, pour travailler ensemble

La charte d'un Parc est faite des engagements que prennent tous les membres du syndicat mixte de gestion, pour l'essentiel : communes, intercommunalités, Département, Région et les socio-professionnels. C'est l'émanation d'un projet collectif. Une fois rédigée et validée, elle sert de cadre aux réflexions et aux actions de tous et de chacun.

Un Parc est donc un espace de concertation, de prévention et de décision qui associe les professionnels, les associations et les citoyens aux actions préconisées pour un projet partagé.

### Un peu d'histoire...

Créés dans les années 70, les Parcs naturels régionaux réunissaient déjà toutes les catégories professionnelles, les acteurs politiques et économiques qui avaient comme souci de préserver et de valoriser des espaces naturels fragiles ou fragilisés par les activités de l'homme.

Précurseurs, il y a quarante ans, du développement durable, prouvant leur efficacité sur le terrain de la concertation, leurs missions se sont, entre-temps, élargies, notamment à la culture, au social, à la maîtrise de l'eau ou de l'urbanisation. Cette expérience française fait aujourd'hui école dans le monde entier.

Projet de charte téléchargeable sur : [www.parc-naturel-narbonnaise.fr](http://www.parc-naturel-narbonnaise.fr)

**INFOS** : Parc naturel régional de la Narbonnaise en Méditerranée - Domaine Montplaisir  
11100 Narbonne  
Tél : 04 68 42 23 70  
Fax : 04 68 42 66 55  
info@parc-naturel-narbonnaise.fr

#### Journal réalisé par

Le syndicat mixte de gestion du Parc naturel régional de la Narbonnaise en Méditerranée

Conception-rédaction agence AOC

Crédit photos Parc naturel régional, agence AOC

Carte et illustrations Parc naturel régional

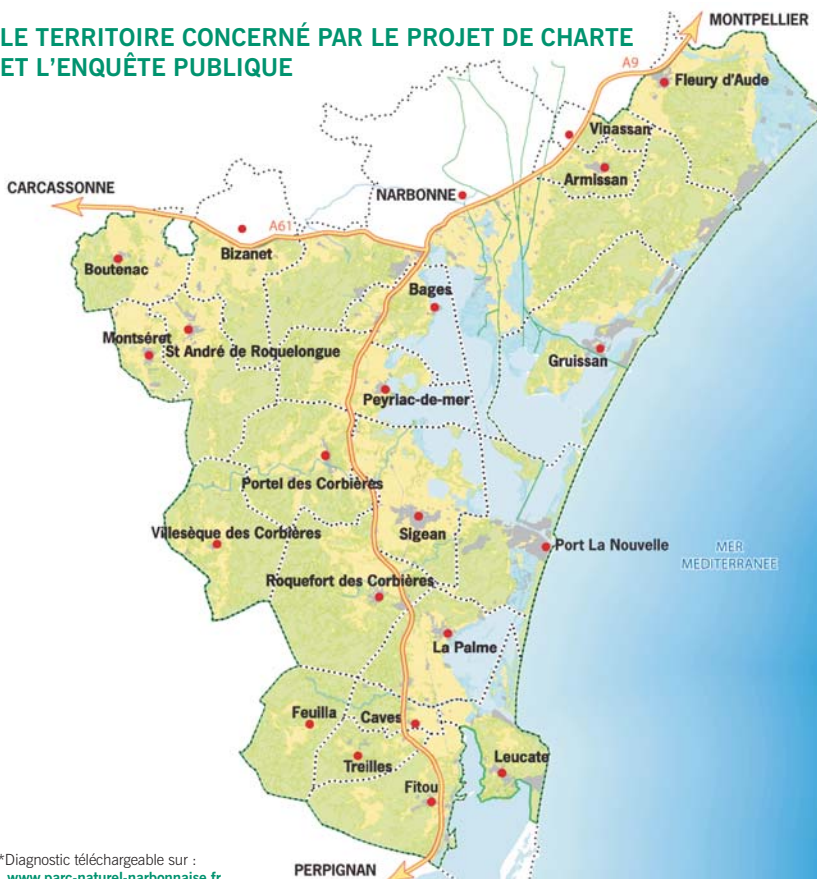
# 2010-2021 : Les enjeux pour notre territoire

Enjeux : ce que l'on peut perdre, ce que l'on peut gagner (Larousse)

## Les trois spécificités fortes du territoire du Parc naturel régional

La Narbonnaise est un espace emblématique du littoral de la région Languedoc-Roussillon : littoral sableux en partie préservé, en partie aménagé et urbanisé ; zones d'étangs présentant un patrimoine naturel et paysager particulièrement riche mais fragile ; espace de basses collines dédié à l'habitat et aux activités économiques ; arrière-pays de vignes, garrigues et forêts, façonné par l'homme, mais exposé à la déprise et à la fermeture des milieux. Un diagnostic\* a été réalisé pour mieux comprendre le territoire : richesses naturelles, données démographiques et économiques, atouts et faiblesses, tendance et évolution... Il aide ainsi à dégager les enjeux et donc mieux définir les actions à privilégier.

### LE TERRITOIRE CONCERNÉ PAR LE PROJET DE CHARTE ET L'ENQUÊTE PUBLIQUE



\*Diagnostic téléchargeable sur : [www.parc-naturel-narbonnaise.fr](http://www.parc-naturel-narbonnaise.fr)

#### ■ Un territoire de nature exceptionnelle autour d'une lagune méditerranéenne

C'est le seul endroit du Languedoc où les reliefs calcaires se jettent directement dans les lagunes (ce qui lui confère cette diversité paysagère), où la biodiversité est aussi élevée (quasiment tous les milieux méditerranéens s'y retrouvent) et autant préservée sur toute la côte méditerranéenne française.

Il conserve du même coup toutes les activités qui lui sont liées (petits métiers de la pêche, viticulture, chasse, loisirs de pleine nature...)

#### ■ Un territoire rural et viticole en mutation


L'activité ancienne de polyculture et d'élevage, puis l'implantation de la vigne depuis plus d'un siècle, ont forgé les paysages de la Narbonnaise. La viticulture, malgré d'incontestables atouts (plusieurs AOC, vins de Pays, tradition coopérative, produits et terroirs de qualité, savoir-faire) est confrontée à une crise sans précédent (arrachage, friches, mutation des terres...) alors que le potentiel reste immense.

#### ■ Une vocation d'accueil touristique et résidentiel qui s'accroît et influence l'aménagement du territoire

Le littoral de la Narbonnaise est très attractif. Les activités touristiques restent encore très concentrées sur le littoral et les stations doivent s'adapter aux nouveaux modes de consommation des loisirs (exigences de qualité, de nature et de culture, diversification de l'offre).

Il attire aussi de nouvelles populations, même si le territoire reste un des moins denses du littoral français.

*Autant de potentialités et de qualités pour ce territoire de Méditerranée, réservoir de biodiversité, d'espaces et de paysages préservés, soumis aussi bien aux mutations locales (attraction du littoral, diminution des ressources en eau, en espace) qu'aux phénomènes plus globaux (changement climatique, aléas de submersion marine, maîtrise de l'énergie...).*



#### Chiffres clés

##### Un territoire habité et dynamique

33 000 habitants sur 22 communes et 5 intercommunalités, plus de 800 agriculteurs, près de 1 000 artisans...

##### Des espaces naturels remarquables

13 000 ha de vignes  
12 000 ha en "zone humide d'importance internationale"  
9 000 ha de sites classés (La Clape, Fontfroide, Gouffre de l'oeil doux...)  
7 000 ha de sites inscrits (plateau de Leucate, île Sainte Lucie...)  
3 500 ha protégés par le Conservatoire du Littoral  
35 000 ha de forêt, garrigue et pelouse sèche  
Présence de près de la moitié des espèces végétales de France  
Présence des 2/3 des espèces européennes d'oiseaux



# Nos propositions pour demain

## Les trois axes du projet du Parc à l'horizon 2021

"À partir de nos patrimoines que nous protégeons et valorisons, nous favorisons un modèle de développement responsable et un cadre de vie harmonieux pour les habitants et les visiteurs."

Projet de Charte 2010-2021 - page 24

### ■ AXE 1 : PROTÉGER ET VALORISER NOS PATRIMOINES NATURELS ET BÂTIS

Le premier axe de notre stratégie vise donc la protection et la valorisation de nos patrimoines naturels et paysagers, la qualité et la quantité de la ressource en eau comme condition de préservation des complexes lagunaires et milieux humides, mais aussi de nos grands espaces de garrigues et forêts méditerranéennes. Nous souhaitons privilégier, comme préalable à l'action, l'amélioration de nos connaissances et la définition concertée d'une gestion adaptée à chaque site et situation. Ce premier axe propose de fédérer les actions des collectivités, gestionnaires, scientifiques, services d'État et autres acteurs, tous ensemble, ou chacun dans nos métiers, mais toujours au bénéfice du développement durable du territoire.

### ■ AXE 2 : AMÉNAGER, CONSTRUIRE ET PRODUIRE DE MANIÈRE RESPONSABLE

Le deuxième volet de la charte concerne tous les acteurs qui font vivre le territoire. Il s'agit des bâtisseurs, des aménageurs, des producteurs. En tant qu'acteurs publics ou personnes privées, ils contribuent à faire du Parc un territoire qui évolue, un territoire habité et exploité durablement, dans le respect des grands "équilibres du vivant".

Il s'agit de soutenir fortement la viabilité économique des activités qui valorisent les ressources locales : l'agriculture, la pêche, le tourisme de nature, l'artisanat ou les filières commerciales de proximité.

### ■ AXE 3 : VIVRE LE PARC ET SA DYNAMIQUE AVEC SES ACTEURS ET SES HABITANTS

Le troisième volet de notre projet concerne les modes de coopération locale comme notre capacité d'ouverture et d'échanges avec les territoires voisins ou plus lointains.

Le Parc n'est pas un projet d'experts, mais un territoire de vie. Nous devons susciter des changements de regards ou de comportements, de nouvelles approches permettant de ne pas traiter l'environnement à part, ou trop tard.

L'éducation à l'environnement et plus largement à tous les patrimoines, l'interprétation et l'action culturelle sont fondamentales.

Cette ambition doit nous permettre d'assumer pleinement notre vocation d'accueil et de favoriser notamment, par la rencontre et l'échange, l'appropriation du territoire par ses habitants.

## Ils ont dit...

### Patrick Massé, naturaliste



Il travaille pour la Ligue de protection des oiseaux dans le cadre d'un programme de suivi ornithologique et d'animation en direction du grand public et des scolaires. Il s'occupe également d'un troupeau d'une quarantaine de brebis réintroduit sur le

plateau de Leucate pour favoriser la biodiversité : "Le troupeau participe à la réouverture et à l'entretien du milieu. Cela permet la nidification d'un certain nombre d'espèces d'oiseaux et aux rapaces de pouvoir chasser. Pour monter ce genre de programme, le Parc est un bon interlocuteur, à la fois parce qu'il joue un rôle de médiation entre les différents partenaires (collectivités locales, associations de chasse, propriétaires fonciers...) et par son soutien logistique. Il apporte aussi un appui scientifique. Au début les habitants pensaient le Parc comme plus de contraintes, aujourd'hui ils le perçoivent en terme d'actions concrètes."

### Gérard et Florence Barbouteau, propriétaires de gîte



Pêcheur à la retraite, Gérard s'occupe avec Florence d'une belle maison d'hôtes, nichée dans la garrigue, qui domine Peyriac de Mer et l'étang et qu'ils gèrent depuis 9 ans : "Le Parc amène du monde. Les gens

recherchent des endroits protégés et sauvages. En même temps ils apprécient le balisage des chemins de randonnée. On reçoit des marcheurs des VTTistes, des cavaliers. La semaine dernière il y avait des gens qui venaient observer les oiseaux. Ils sont ravis et ils nous disent de continuer à protéger cet endroit ! Le Parc c'est vraiment un plus, c'est un vrai label de qualité."

### Thierry Ruiz, chasseur




Il est président de l'Association départementale des chasseurs de gibier d'eau sur le domaine public maritime de l'Aude qui loue des lots de chasse à l'Etat. Elle entretient les digues, les roselières, fait venir de l'eau douce pour combattre le sel, pour augmenter les populations d'oiseaux, espèces protégées ou non. "Quand je suis devenu président, il y avait un conflit permanent entre associations de chasse, de protection de la nature ou randonneurs. On a entendu dire que le Parc pouvait nous aider à réaliser certains de nos projets. Cela nous a amenés à participer à des réunions où tous ces gens se rencontraient. Au début c'était plutôt houleux, puis petit à petit, on a appris à mieux se connaître, à se parler et même à agir ensemble. Le Parc a rassemblé nos énergies. Ce qui était impossible il y a dix ans est devenu possible grâce à sa médiation."

### Jean-Pierre Dellong, pêcheur en étangs



C'est l'un des 31 pêcheurs de l'étang et Premier prud'hommes de Bages. Comme ses confrères, il a d'abord regardé le Parc avec quelques inquiétudes : "On craignait que ce soit encore de nouvelles réglementations. En fait le Parc a fait un gros travail de vigilance quant à la qualité des eaux. Il fait des prélèvements réguliers. C'est important et c'est vraiment sa mission. Il nous aide aussi à monter un dossier important pour rénover le port. On va aménager les quais, faire une rampe à bateau et créer un étal de vente directe avec une chambre froide. Pour trouver les financements, il faut rencontrer des tas d'interlocuteurs. On ne sait pas faire, ce n'est pas notre métier. Là-dessus le Parc nous donne un bon coup de main mais je pense que leur mission principale c'est de veiller à préserver le site. Il y a trop de promoteurs qui lorgnent dessus !"

### Alexandre Conquet, artisan électricien



Depuis 12 ans à Roquefort des Corbières, il s'est spécialisé dans la gestion de l'énergie. "J'ai toujours considéré que l'énergie la moins chère est celle que l'on ne consomme pas. A la Capeb on a créé l'idée d'éco-artisan. Lorsqu'on aborde un bâti, tous les corps de métiers sont associés pour évaluer globalement les possibilités d'économie d'énergie. On est aussi en train de mettre en place un programme intitulé Artisan messenger. Il s'agit d'aller dans les écoles pour expliquer la maison aux enfants, les matériaux et les métiers du bâtiment. Ils sont de plus en plus techniques et nous avons besoin de gens formés. On y réfléchit avec une association d'éducation à l'environnement et le Parc, c'est un de ses rôles que de mettre en relation. C'est comme une boîte à outils où l'on trouve des partenaires."

### Nathalie Bourret, animatrice nature



L'association Les Lutins des mers s'occupe d'éducation à l'environnement du milieu marin et lagunaire mais aussi de la garrigue qui le borde : une approche globale totalement en phase avec les missions du Parc. Nathalie Bourret, permanente, fait partie du réseau des animateurs du Parc. "Nous nous adressons aussi bien à un public scolaire dans le cadre de l'Ecole du Parc, qu'à un public familial. Notre approche dans les ateliers créatifs s'appuie toujours sur une base scientifique. Nous proposons aussi des spectacles de conte. Actuellement nous réalisons un outil pédagogique sonore. Nous avons créé Perle, un personnage qui raconte ses visites dans divers lieux du Parc, comme par exemple une miellerie, ce qui permet d'aborder diverses problématiques liées à l'environnement. Trois épisodes sont déjà réalisés. Ils seront ensuite mis en ligne. L'existence du Parc a dynamisé l'éducation et la sensibilisation autour de ces thématiques et son aide financière a permis de fonctionner plus facilement."

### Mirjam Bordon, viticultrice



Le domaine de Pradines d'Amont, situé sur la commune de Saint André de Roquelongue, exploite 10 ha de vigne en biodynamie et produit des vins de pays et de l'AOC Corbières. Pour Mirjam Bordon, vivre dans un Parc naturel est en cohérence avec sa façon d'envisager la viticulture : "C'est assez simple quand vous travaillez en bio et que vous respectez les sols. Être dans un Parc c'est un atout, on le dit et les gens s'aperçoivent qu'ils sont dans un endroit spécifique. En plus le Parc soutient la viticulture. Lorsqu'il a impulsé le marché bio ou la mise en place des paniers (le circuit de vente directe) il a tenu à ce que les vignerons y participent et c'est quelque chose qui marche de mieux en mieux."

### Marc Pala, auteur



C'est un membre actif des Amis du patrimoine et de la culture Sigean Corbières. Il plaide depuis la préfiguration du Parc pour qu'il ne s'occupe pas que de nature. "Il n'y a pas en France un seul mètre carré qui n'ait été transformé par l'homme à une époque ou à une autre. On comprend bien l'importance de la culture lorsqu'on parle de paysage. Le Parc a choisi de s'y intéresser et a fait un travail remarquable avec Identit' Terres et les Archives du sensible. Une méthodologie pour aborder ces questions se met peu à peu en place. C'est un vrai laboratoire, une expérience qu'on est en train de vivre. C'est un travail à long terme, en profondeur pour acquérir une vision globale de notre territoire et lui donner une identité culturelle."

# Des actions concrètes au quotidien

## ■ PROTÉGER ET VALORISER NOS PATRIMOINES NATURELS ET BÂTIS

### Suivis scientifiques des espaces naturels et de la qualité de l'eau



Lagunes, eaux de surfaces, espèces protégées, sont suivies pour adapter les mesures de gestion du milieu : collaborations avec les organismes

de recherche, observatoires, Contrat pour les étangs... Suivis particuliers en cas d'inondations, de pollutions accidentelles ou d'incendies.

### Gestion de l'accueil et de la fréquentation du public



Les loisirs et les sports de pleine nature, qu'il convient de valoriser, ne doivent pas porter atteinte à l'intégrité de nos espaces naturels. Il faut donc veiller à préserver les équilibres en organisant l'accès et le cheminement en leur sein. Aménagement d'aires de stationnement, balisage des sentiers...

### Lutter contre la pollution de l'eau



Le Parc aide ou intervient auprès des collectivités locales et des professionnels sur des sujets importants pour la qualité de l'eau : stations d'épuration des eaux usées, limitation des produits phytosanitaires et des rejets industriels, aires de remplissage sécurisées

pour les viticulteurs... qui permettent de limiter ces pollutions. Ces actions en amont préservent la pêche et la baignade.

## ■ AMÉNAGER, CONSTRUIRE ET PRODUIRE DE MANIÈRE RESPONSABLE

### Un Parc naturel est une destination touristique



Un territoire protégé, où faune, flore et paysages sont préservés, attire de plus en plus de visiteurs. Une réflexion est en cours pour créer un réseau régional, en concertation avec les autres Parcs naturels, afin de promouvoir une offre Nature & Patrimoine, des séjours à thème... en lien avec les démarches Pays Cathare et Sud de France.

### Valorisation des produits et des petits métiers de la pêche et de l'agriculture

Le Parc accompagne les projets d'amélioration des structures de production collective et aide au développement des circuits courts. Il met en avant les produits (fête de l'anguille, dégustation de vins...) ou aide à leur commercialisation (marché bio...).

### Restauration et entretien de l'architecture villageoise et vigneronne



opérations Façades, amélioration de la qualité des espaces publics... autant de "chantiers" ouverts pour protéger notre cadre de vie.

Toutes les actions menées ou soutenues par les partenaires du Parc visent à valoriser nos espaces de vie, bâtis ou à construire :



## ■ VIVRE LE PARC ET SA DYNAMIQUE AVEC SES ACTEURS ET SES HABITANTS

### Information et conseils à la population du territoire



Que ce soient des particuliers, des artisans, des PME... des informations importantes sont données aux populations soucieuses du respect

de l'environnement : conseils sur les énergies renouvelables pour promouvoir des constructions économes, concertations avec les partenaires sur les projets d'aménagements urbains...

### Intervention sur des projets éducatifs

Sensibiliser les jeunes au développement durable est déterminant pour l'avenir : collaboration avec les acteurs de l'éducation, organisation d'un réseau d'animateurs Nature & Patrimoine, "sorties nature" pour les classes, compléments de formation pour les enseignants...

### Connaître et révéler les patrimoines culturels de La Narbonnaise



Si les sites historiques à valoriser sont importants (Fontfroide, Canal de la Robine...), d'autres moins connus doivent être recensés et restaurés. Le Parc valorise le patrimoine ethnologique, l'immatériel, tout aussi riche : collecte de la mémoire (Archives du sensible), soutien à la Lengua d'Oc, aux associations et artistes du territoire, organisation de manifestations culturelles, comme autant de liens sociaux à créer ou à maintenir.

### Poursuivre et développer les éditions du Parc

Ce patrimoine riche et si diversifié doit être révélé au plus grand nombre : édition d'ouvrages thématiques (Carnets du Parc), livres d'auteurs, documentaires vidéos, CD rom... accessibles à tous, disponibles dans toutes les bonnes librairies ou au centre de ressources documentaires à la Maison du Parc (domaine de Montplaisir à Narbonne).



## LES PARTENAIRES ENGAGÉS DANS LA RÉFLEXION POUR LE PROJET À 12 ANS

Armissan - Bages - Bizanet - Boutenac - Caves - Feuilla - Fitou - Fleury d'Aude - Gruissan - La Palme - Leucate - Montsérét - Narbonne Peyriac de Mer - Port la Nouvelle - Portel des Corbières - Roquefort des Corbières - Saint André de Roquelongue - Sigeac - Treilles Villesèque des Corbières - Vinassan

Chambre d'Agriculture de l'Aude - Chambre de commerce et d'industrie de Narbonne - Chambre de métiers de l'Aude SYCOT de la Narbonnaise - Communauté d'agglomération de la Narbonnaise - Communautés de communes : Corbières-Méditerranée, Contrée de Durban, Région Lézignanaise - Département de l'Aude - Région Languedoc-Roussillon



UNE AUTRE VIE S'INVENTE ICI